



Félicie, référente famille

“ L’itinéraire est bien connu des skieurs, mais peu des marcheurs. Sans difficulté, il offre aux enfants un immense espace de jeux qu’ils ne boudront pas ! Cerise sur le gâteau, le magnifique panorama sur le massif vosgien qui s’ouvre au sommet des pistes. ”

RECOMMANDATIONS



Sac à dos

Emportez de l’eau, un goûter, un chapeau ou une casquette.



Parcours

Pas de point d’eau ni de toilettes ; une auberge ouverte une partie de l’année.



Accessibilité

Équipez-vous de bonnes baskets ou de chaussures de randonnée.

POUR PROLONGER LA BALADE

S’AMUSER

À 5 minutes

Jeu de piste de la Roche du Rain



Engagez-vous sur le circuit de La Roche du Rain, munis de votre livret. Loustic et l’inspecteur Rando accompagnent et guident vos enfants de 4 à 12 ans pour les aider à résoudre des énigmes tout au long du parcours.

Dépliant disponible à l’accueil de l’Office du tourisme de Gérardmer

SE DÉTENDRE

À 5 minutes

Balade en bateau solaire



Profitez pleinement du lac au fil de l’eau avec une promenade silencieuse et apaisante.

Quai des Bateliers, Gérardmer

JOUER

À 5 minutes

Ludothèque

Située dans une des belles fermes vosgiennes, la ludothèque offre un réel espace de jeux pour petits et grands.

1, rue du Calavaire, Gérardmer.

Demandez le Guide Famille à l’Office de tourisme pour connaître toutes les activités !

BALADE FAMILLE SUR LES PISTES DE GÉRARDMER EN ÉTÉ

FICHE RANDO
06



SAISON
HORS NEIGE



DURÉE
1 H



DISTANCE
3,3 KM



DÉNIVELÉ
+80 M



DIFFICULTÉ
1 PETIT PAS



ACCESSIBILITÉ
POUSSETTES 4X4



— Partez en famille à la découverte du domaine de ski alpin de Gérardmer. Suivez les pistes à travers la forêt vosgienne et profitez d’une vue imprenable au sommet du domaine !



Massif des Vosges avec la participation de Cimbó Conseils • Conception-réalisation : Les RéCréatives • Crédits photo : A. Braconnot, T. Devard, P. Frison, F. Gehin, Cimbó Conseils, OT Gérardmer.

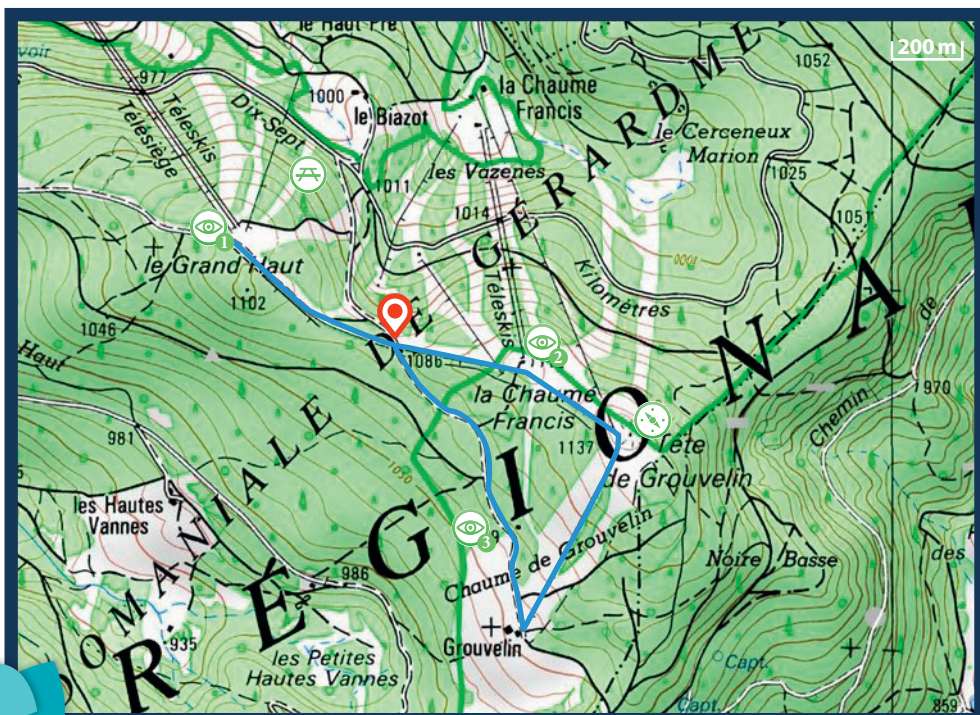
OFFICE DE TOURISME INTERCOMMUNAL DE
GÉRARDMER - MONTS ET VALLÉES

4, place des Déportés - 88400 Gérardmer
03 29 27 27 27 - info@gerardmer.net - www.gerardmer.net

ACCÈS ET POINT DE DÉPART

Accès : suivez la direction "Domaine de ski alpin", par le chemin de la Rayée. Après environ 1,5 km de route en lacets, tournez à droite et suivez le panneau "Auberge de Grouvelin".

Départ : au bout du chemin goudronné, gardez-vous à droite.



GEOPORTAIL

 Point de départ

 Parcours

 Tables de pique-nique

 Table d'orientation

 Réserve d'eau de l'usine à neige

 La Tête de la Chaume Francis

 La Chaume de Grouvelin



PARCOURS ET POINTS D'INTÉRÊT

● Au parking, à gauche, traversez le chemin et montez la piste de l'Écureuil n° 15.

● Arrivés au panneau de la Tête de la Chaume Francis, continuez à monter face à vous par la piste du Hibou n° 12, vers le point d'arrivée du télésiège : la Tête de Grouvelin.

● Grimpez au point de vue et profitez de la table d'orientation.

● Redescendez au niveau de l'arrivée du télésiège et prenez à droite la piste de l'Ourson n° 18 pour rejoindre le chemin en bas de la piste, qui mène à l'auberge de Grouvelin.

● Tournez à droite sur le chemin et traversez la forêt en suivant le chemin principal pour retourner au parking.

Poursuite possible vers le Grand Haut (20 minutes aller-retour)

● Arrivés au parking, prenez le chemin opposé à la piste de l'Écureuil, à gauche.


● Continuez jusqu'à la réserve d'eau de l'usine à neige, par la route forestière de la Crête, puis faites demi-tour.




LE COIN DES ENFANTS

Tout au long de la balade, ramassez différents types de feuilles et, de retour chez vous, placez-les entre les pages d'un livre jusqu'à ce qu'elles soient bien sèches. Utilisez-les pour fabriquer un cadre très "nature", dans lequel vous insérerez la plus belle photo de votre balade sur les hauts de Gérardmer !

LE SAVIEZ-VOUS ?

 **La piste de la Souris** est la plus longue du massif des Vosges. Elle fait 4 km et traverse tout le domaine.



 **La route forestière des 17 km** relie Gérardmer à Nonrupt-Longemer. Quasi-plate sur toute sa longueur, elle est idéale à vélo.



LAND'ART !



LES BRIMBELLES



PHOTO SOURCE !