

L'ÉTRANGE "ÉTANG BLEU"



En lisière du circuit, à Allamps, surgit un mystérieux « étang bleu ». Alimenté par les nombreuses sources d'eau pure du marais voisin, le ruisseau de l'Étange se jette dans cet étang et coule vers des prairies humides remarquables (gérées par le Conservatoire des Espaces Naturels de Lorraine).

C'est l'ensemble de ces milieux naturels qui forment le site Espace Naturel Sensible (ENS) des prairies et des marais de l'Étange. Le marais abrite des orchidées des milieux humides, comme l'Épipactis des marais. En aval, dans les prairies bordant le ruisseau vivent également d'autres espèces protégées comme l'Ophioglosse vulgaire. Depuis 2005, ce sont les chantiers d'insertion de la Communauté de Communes du Pays de Colombey qui assurent la préservation de cet espace. Conservatoire des Espaces Naturels de Lorraine : +33 (0)3 83 42 37 57 / www.cren-lorraine.fr



Plus d'infos sur les ENS : Conseil Départemental de Meurthe-et-Moselle
e-mail : nature@departement54.fr - téléphone : +33 (0) 3 83 94 56 87

LES BLAISSIÈRES OU LE « VIN DES LOUPS »



Au milieu du vignoble, le lieu-dit « les Blaisières » (« bless », en celte, signifie « les loups ») raconte l'histoire des vins du Toulais. Propriété dès le début du XV^{ème} siècle de la famille de Ligniville, « les Blaisières » étaient une petite seigneurie productrice d'un vin blanc de qualité reconnue. Aujourd'hui, les viticulteurs des Côtes de Toul vous ouvrent leurs caves...

L'OPHIOSGLOSSE VULGAIRE

On la nomme aussi « langue de serpent ». Cette petite fougère, rare, aime les zones humides. Elle est composée de deux feuilles seulement : l'une large qui est stérile et l'autre fine ressemblant à un épi de blé vert qui est fertile et porte les spores.



ACCÈS :

Commune de Bulligny
2D11.
Parking : rue Mi la Ville, à l'abribus.

À VOIR SUR LE PARCOURS :

- » Le patrimoine du village-rue de Bulligny :
 - Porche de grange de 1626 et la place de l'Église,
 - Vieux puits,
 - Vieux poiriers,
 - Vue panoramique sur le sud Toulais et le Pays de Colombey,
- » Vignoble-borne « les Blaisières »,
- » Vue sur le « bleu » de l'Étange,
- » Fontaine du Muty,
- » Monument Notre Dame de la Pitié.

APRÈS LA MARCHÉ :

- » Les caves de Bulligny et de Blénod-les-Toul,
- À BLÉNOD-LES-TOUL :
 - » Le patrimoine historique (les loges),
- À VANNES-LE-CHÂTEL :
 - » La Compagnie des Verriers, (démonstration de soufflage de verre et boutique au +33 (0)3 83 50 18 43),
 - » Le sentier découverte de la forêt de Meine (voir fiche randonnée n° 18),
- À ALLAMPS :
 - » La chapelle Notre Dame des gouttes (1670) et l'église romane.

INFORMATION :



Office de Tourisme de Toul,
1 Place Charles de Gaulle
54200 TOUL
+33 (0)3 83 64 90 60
<http://www.lepredenancy.fr>

Crédits photographiques : couverture : D. Michel,
points d'intérêt (de haut en bas) : D. Michel, A.S. Kers,
intérieur (de gauche à droite) : M. Grosjean, D. Haillant.

© CD54 - 2016 - Impression CD54
Conception et réalisation : Delanchy communication

19 À BULLIGNY

CIRCUIT DU
BOIS BRÛLÉ

ENTRE VIGNES ET FORÊTS

3H / 4H

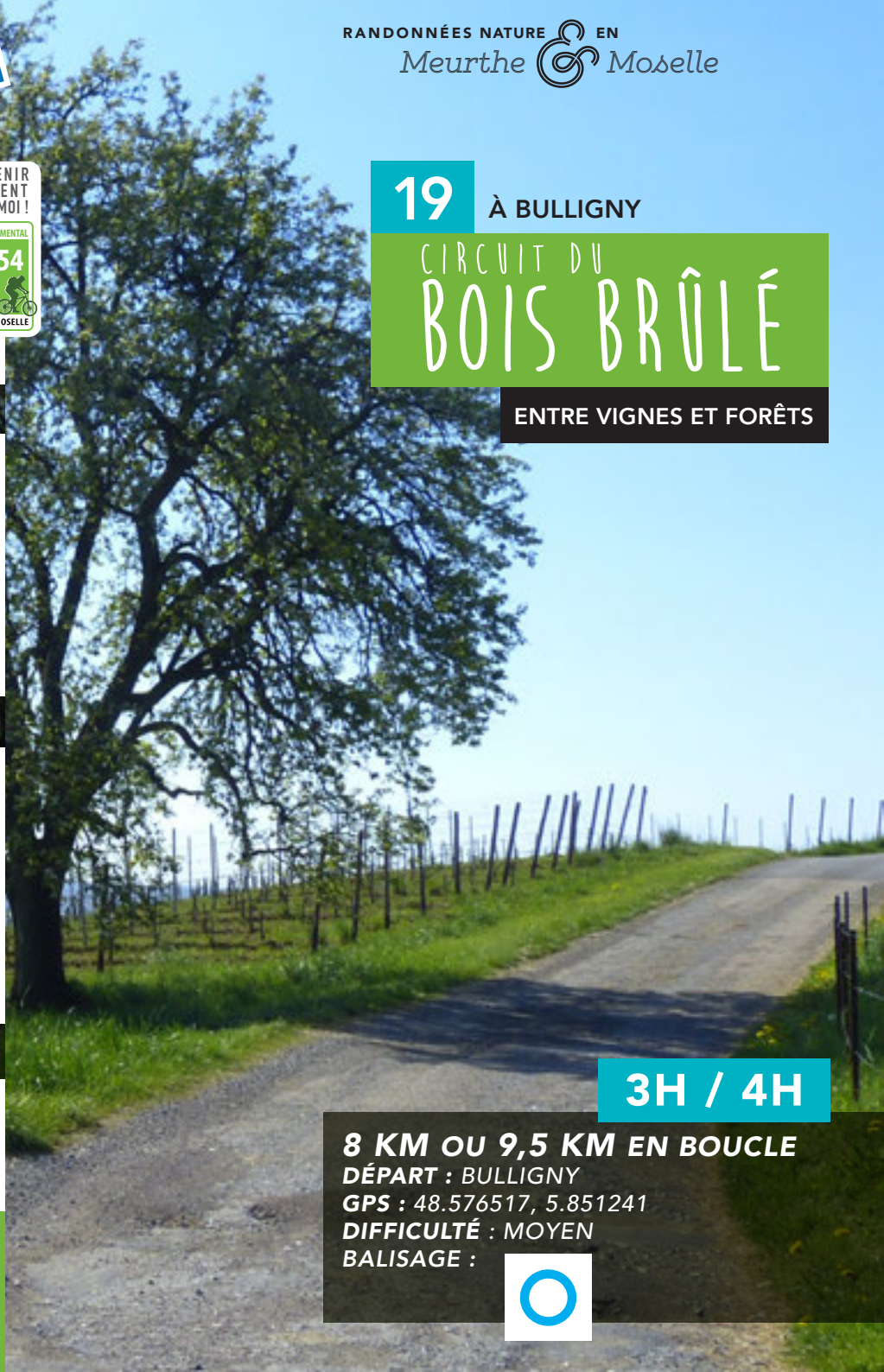
8 KM OU 9,5 KM EN BOUCLE

DÉPART : BULLIGNY

GPS : 48.576517, 5.851241

DIFFICULTÉ : MOYEN


BALISAGE :



LE BOIS BRÛLÉ


19




À partir de l'abri bus, prenez la direction de l'église. Sur la place de l'église, continuez à droite par la rue du Bois la Dame (porche de grange - 1626). Prenez ensuite la rue du Moulin à gauche juste après le vieux puits. Dans le vignoble, suivez le balisage  sur 500 m.


1 Prenez le chemin de droite qui vous mène dans un boisement. De retour dans le vignoble, continuez tout droit sur environ 1 km (vue paysagère sur le Pays de Colombey et le Sud Toulinois). À la borne « les Blaissières », continuez tout droit.

2 Au bout du chemin :

>>Variante : Prenez à gauche pour un aller/retour vers l'étang de l'Étang en suivant le balisage , une aire de pique-nique vous attend (A/R environ 30 min).

Tournez en direction de la forêt vers la source du Rupt en suivant le balisage  (à gauche, vue sur l'étang de l'Étang).

3 Après 700 m dans la forêt et à l'intersection Bulligny massif de Meine :

>>Variante : Continuez tout droit pour retourner directement à Bulligny en suivant le balisage  (environ 2,5 km). Gros chêne à 200 m.

Prenez le chemin qui part à gauche par le chemin de Muty (à 600 m à droite, la source du Rupt). Continuez toujours tout droit (à 800 m, à droite, la fontaine de Muty).

4 À l'intersection, traversez le chemin blanc pour aller tout droit. Après 400 m, au niveau de la parcelle 5, tournez à droite et continuez tout droit sur 500 m.

5 À l'angle des parcelles forestières prenez à droite, puis à gauche pour continuer à nouveau tout droit sur 500 m. Contournez la maison forestière par la droite (terrain de football). Suivez ensuite la direction de Bulligny à gauche jusqu'à l'orée du bois Brulé (monument Notre-Dame-de-la-Pitié).

Descendez la rue du Bois-la-Dame jusqu'au centre du village pour rejoindre le point de départ.

LÉGENDE

-  POINT DE VUE SUR LES VIGNOBLES DES CÔTES DE TOUL
-  ÉTANG DE L'ÉTANG
-  TABLE DE PIQUE-NIQUE
-  ESPACE NATUREL SENSIBLE
-  VARIANTE



Etang de l'Étang



Notre-Dame-de-la-Pitié