



LES PRAIRIES HUMIDES DE ROUGEVAL



L'Espace Naturel Sensible des prairies humides du Rougeval est né de la confluence de deux ruisseaux : le Rougeval et le Tagnon, qui créent ici une petite vallée de boisements et de prairies humides. On peut y apercevoir le Vanneau Huppé, le Petit Gravelot ou, plus discrète, la Rousserolle. Des précautions particulières de gestion agricole extensive (fauche tardive, « charge » de bétail limitée sur les pâturages) garantissent le maintien de la qualité de ces sites particuliers, placés sous la « protection » de la commune de Doncourt-les-Conflans.

Commune de Doncourt-les-Conflans : +33 (0)3 82 33 07 42



Plus d'infos sur les ENS : Conseil Départemental de Meurthe-et-Moselle
e-mail : nature@departement54.fr - téléphone : +33 (0) 3 83 94 56 87

LE CHÂTEAU DE MONCEL

Au 12^{ème} siècle, ce château fort avec fossés et pont-levis appartient au chevalier Guerrin de Moncel. Au 19^{ème} siècle, sa ruine est agrandie et transformée en impressionnante maison de maître dans l'esprit du 18^{ème} par un riche agriculteur. Rachetés par la ville de Jarny en 1980, le Château de Moncel et son parc sont aujourd'hui un lieu d'animation et de sensibilisation vers le grand public, un espace d'expositions et de promenades.




LE MILAN NOIR

Ce rapace migrateur, reconnaissable à la couleur sombre de son ventre et à sa queue fourchue, est un peu plus gros qu'une buse. Entre mars et août, on l'observe facilement en petits groupes, volant au-dessus de la vallée.

Quelques couples nichent dans les grands arbres. Dans le Jarnisy, grâce aux larges vallées alluviales de l'Yron, du Longeau et de l'Orne, les milans noirs trouvent des conditions de vie particulièrement favorables.



ACCÈS :



Commune de Jarny

Depuis Metz/Gravelotte, prendre à gauche au rond-point, sortie « Château de Moncel ». Depuis le centre de Jarny : prendre l'avenue Wilson, tourner rue Emile Bouchotte jusqu'au Château.
Parking : devant les grilles du château.

À VOIR SUR LE PARCOURS :

- » Le parc et le Château de Moncel,
- » Le lavoir de Bruville.

APRÈS LA MARCHÉ :

- » Le village typique de Ville-sur-Yron,
 - » Les patrimoines urbains de Metz et de Briey,
- À JARNY :
- » Le sentier de découverte du Marais de Droitaumont (voir fiche randonnée n°5),
- À GRAVELLOTTE :
- » Le Musée de la Guerre de 1870 et de l'Annexion.

INFORMATION :



Office de tourisme Cœur de Lorraine,
Rue du Palais de Justice
54300 SAINT MIHIEL
+33 (0)3 29 89 06 47
<http://www.coeurdellorraine-tourisme.fr>

Crédits photographiques : couverture : M. Grosjean ,
points d'intérêt (de haut en bas) : M. Grosjean, M. Grosjean,
A. Voikhansky / intérieur : M. Grosjean.

© CD54 - 2016 - Impression CD54
Conception et réalisation : Delanchy communication

6 À JARNY

CHÂTEAU DE MONCEL

ENTRE COUR, PARC ET JARDINS...

2H30

8 KM EN BOUCLE

DÉPART : JARNY

GPS : 49.148285, 5.890586

DIFFICULTÉ : MOYEN


BALISAGE :





CHÂTEAU DE MONCEL

6



Démarrez du château et longez-le sur la gauche en suivant le balisage . Dirigez-vous dans le parc et après le bassin, prenez le chemin se trouvant à droite du banc. Continuez dans le parc et prenez le chemin à gauche avant la clairière dans laquelle se trouvent des saules tressés. Poursuivez et empruntez la porte dans le mur d'enceinte du château, puis prenez à gauche.

- 1 Au croisement, continuez tout droit pendant un peu plus de 1 km.
- 2 A la bifurcation deux possibilités s'offrent à vous :
 - >>Variante : Prendre à gauche pour retourner vers Jarny ;
 - >>Continuer tout droit vers Bruville.
- 3 Après avoir traversé le ruisseau, prenez le chemin à droite qui longe le cours d'eau et suivez le balisage  jusqu'au village de Bruville. A Bruville et aux premières maisons, prenez les escaliers sur la gauche menant à l'église. Longez ensuite l'église et reprenez la rue principale en tournant à gauche : rue de l'église.
- 4 200 m après la sortie du village, prenez à gauche en direction de la ferme St Etienne.
- 5 De retour à la bifurcation, prenez à droite en suivant de nouveau le balisage . Au croisement avec la D603, prenez à gauche et marchez jusqu'au rond-point. Au niveau du rond-point, prenez à gauche sur la rue Emile Bouchotte pour revenir au château et au point de départ.



Escaliers pittoresques à Bruville



La vallée du Rougeval



CHÂTEAU DE MONCEL



ESPACE NATUREL SENSIBLE



VARIANTE